




Edernalm

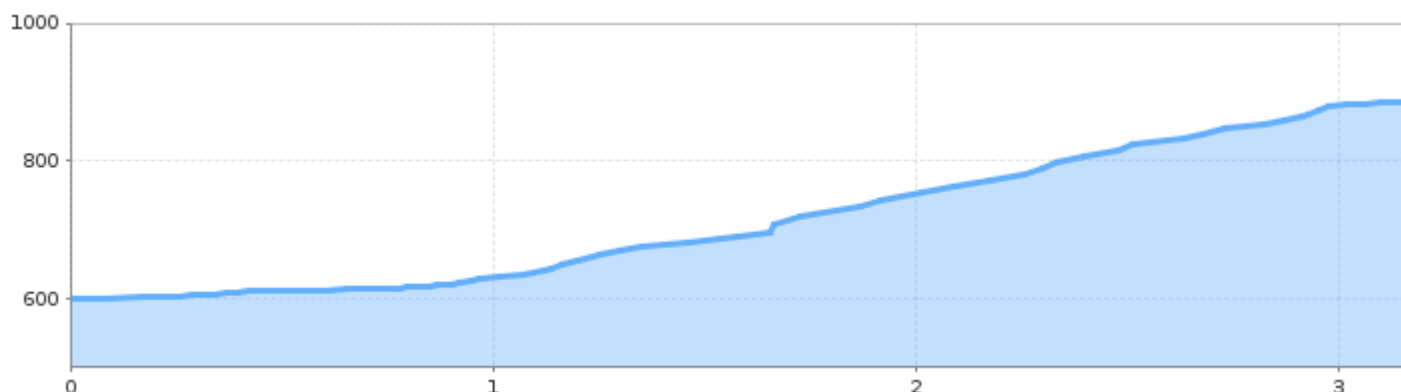

Höhenmeter bergauf
337 m


Höchster Punkt
918 m


Streckenlänge
3,2 km



Edernalm



Information

Schwierigkeit **leicht / Wanderweg**

Routentyp

Familienwanderung

Gütesiegel

Tiroler Bergwege-Gütesiegel

Kontakt

Name	Tourismusverband Kaiserwinkl
Strasse / Hausnummer	Postweg 6
Postleitzahl	6345
Ort	Kössen
Telefon	+43(0)501 100
E-Mail	info@kaiserwinkl.com
Homepage	www.kaiserwinkl.com

Beschreibung

Ab Parkplatz Sportalm in Richtung Staffnerhof nach ca. 150 m links in den Wanderweg einbiegen, diesen folgen bis Staffnerhof. Ab Staffnerhof mittelschwierige Steigung bis zur Edernalm.

 Impressionen

